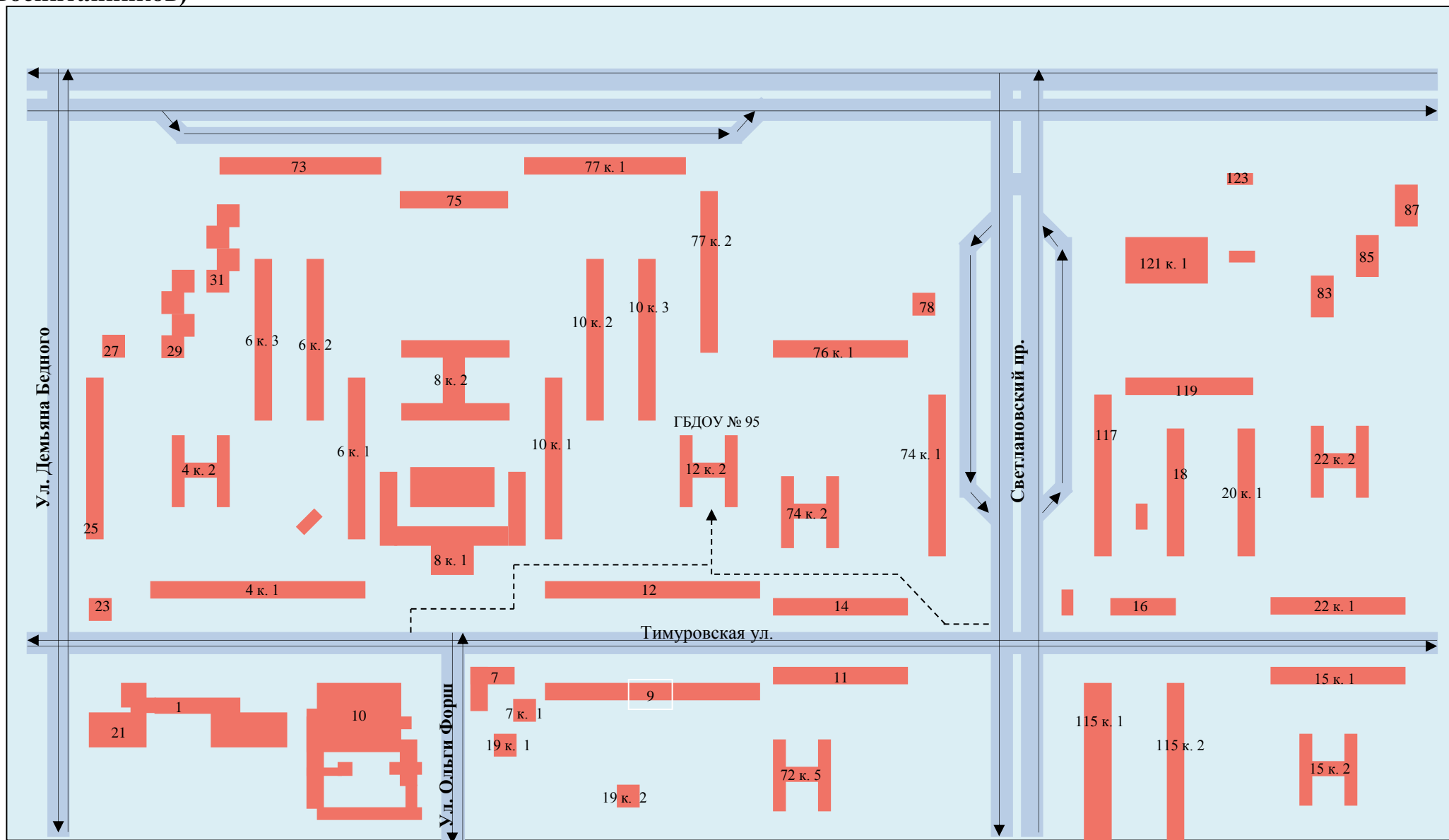


План – схема района расположения ОУ, пути движения транспортных средств и детей

(воспитанников)



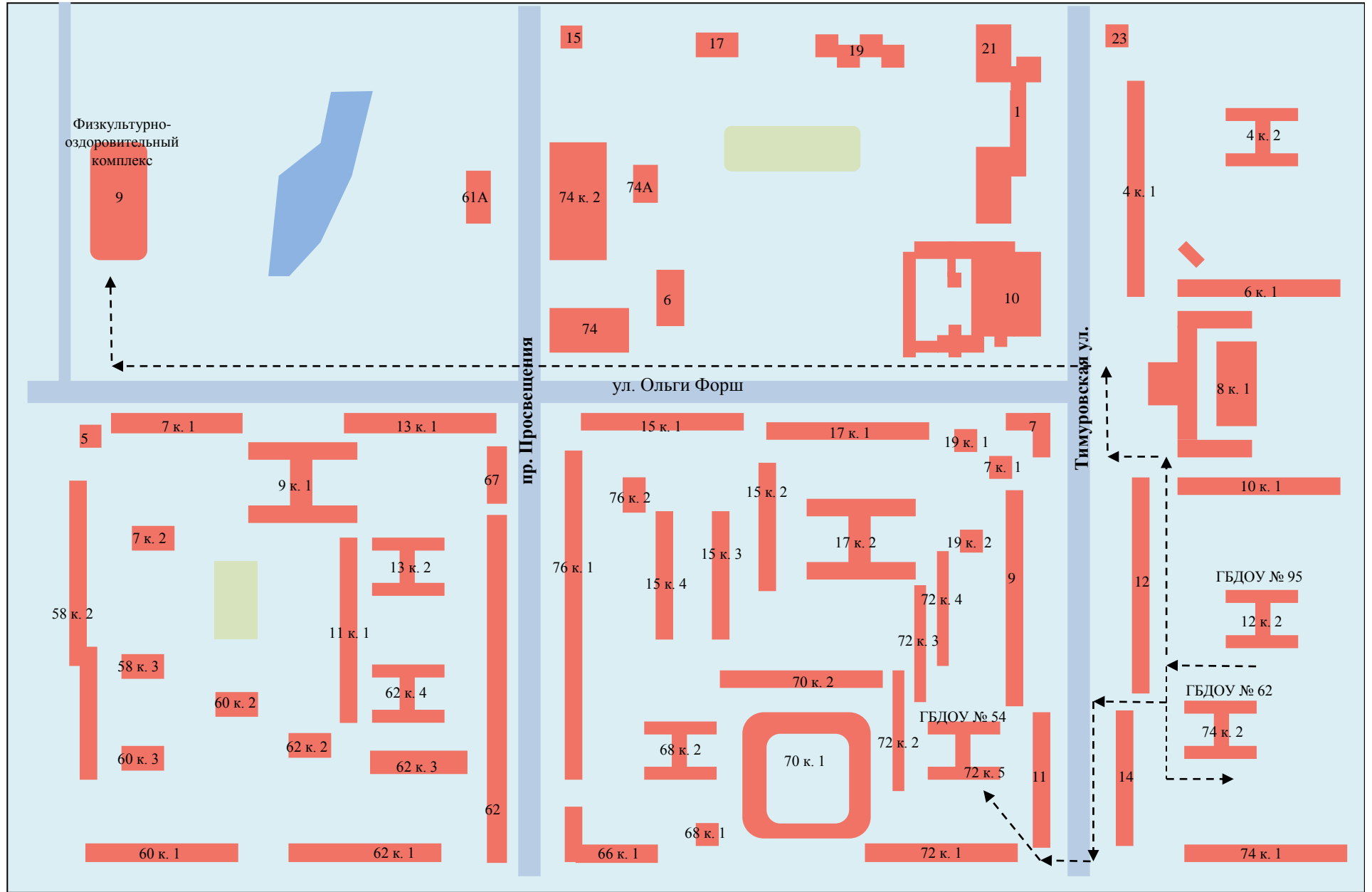
■ - жилая постройка

⇌ - движение транспортных средств

■ - проезжая часть

⇌ - движение детей (из) образовательное учреждение

Маршруты движения организованных групп детей от ОУ к наиболее часто посещаемым объектам в ходе учебного процесса

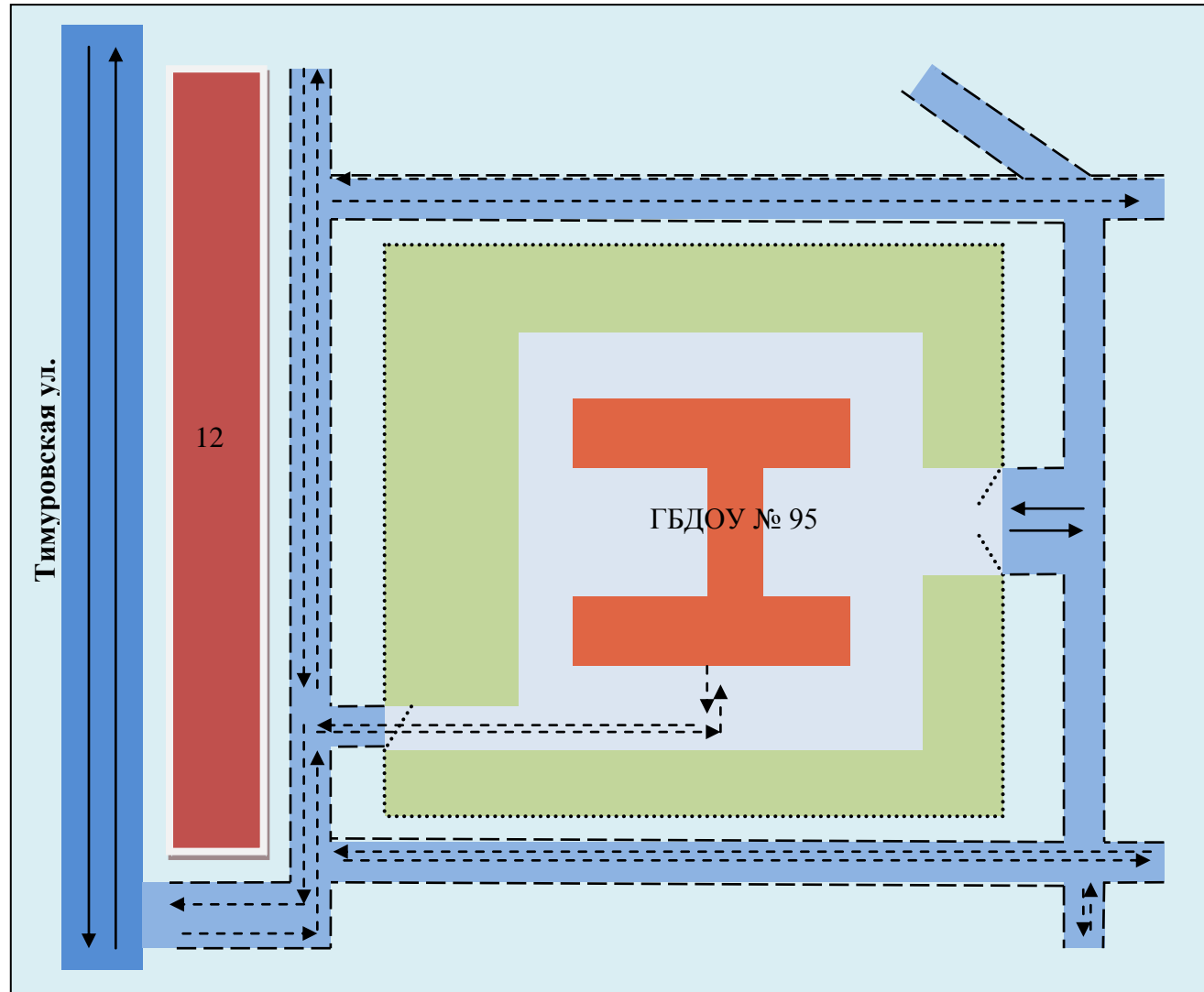




Red rectangle - жилая постройка



Blue rectangle - проезжая часть

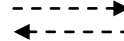

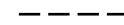
Dashed arrow - направление безопасного движения детей к наиболее часто посещаемым объектам


Схема организации дорожного движения в непосредственной близости от образовательного учреждения с размещением соответствующих технических средств, маршруты движения детей и расположение парковочных мест



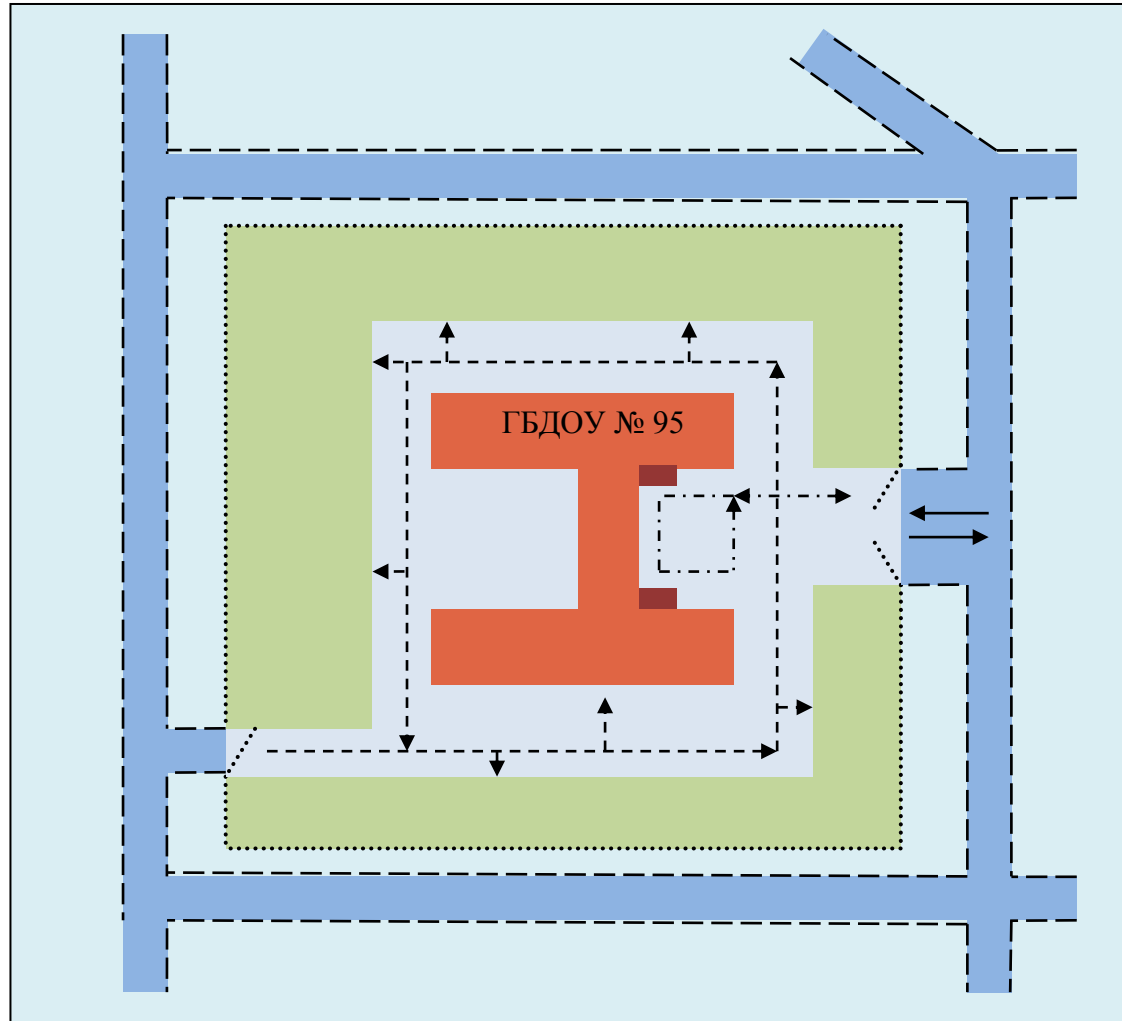
 - жилая постройка
 - образовательное учреждение

 - проезжая часть
 - направление движения транспортного потока

 - направление движения детей от (к) остановок маршрутных и частных транспортных средств

 - пешеходное ограждение

 - ограждение образовательного учреждения

Пути движения транспортных средств к местам разгрузки/погрузки и рекомендуемые пути передвижения детей по территории образовательного учреждения



⇔ - въезд/выезд грузовых транспортных средств (ТС)

-----> - движение грузовых ТС по территории ОУ

.....> - движение воспитанников на территории ОУ

■ - место погрузки/разгрузки